
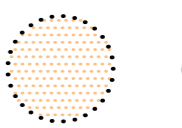
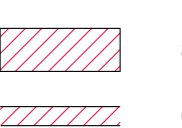






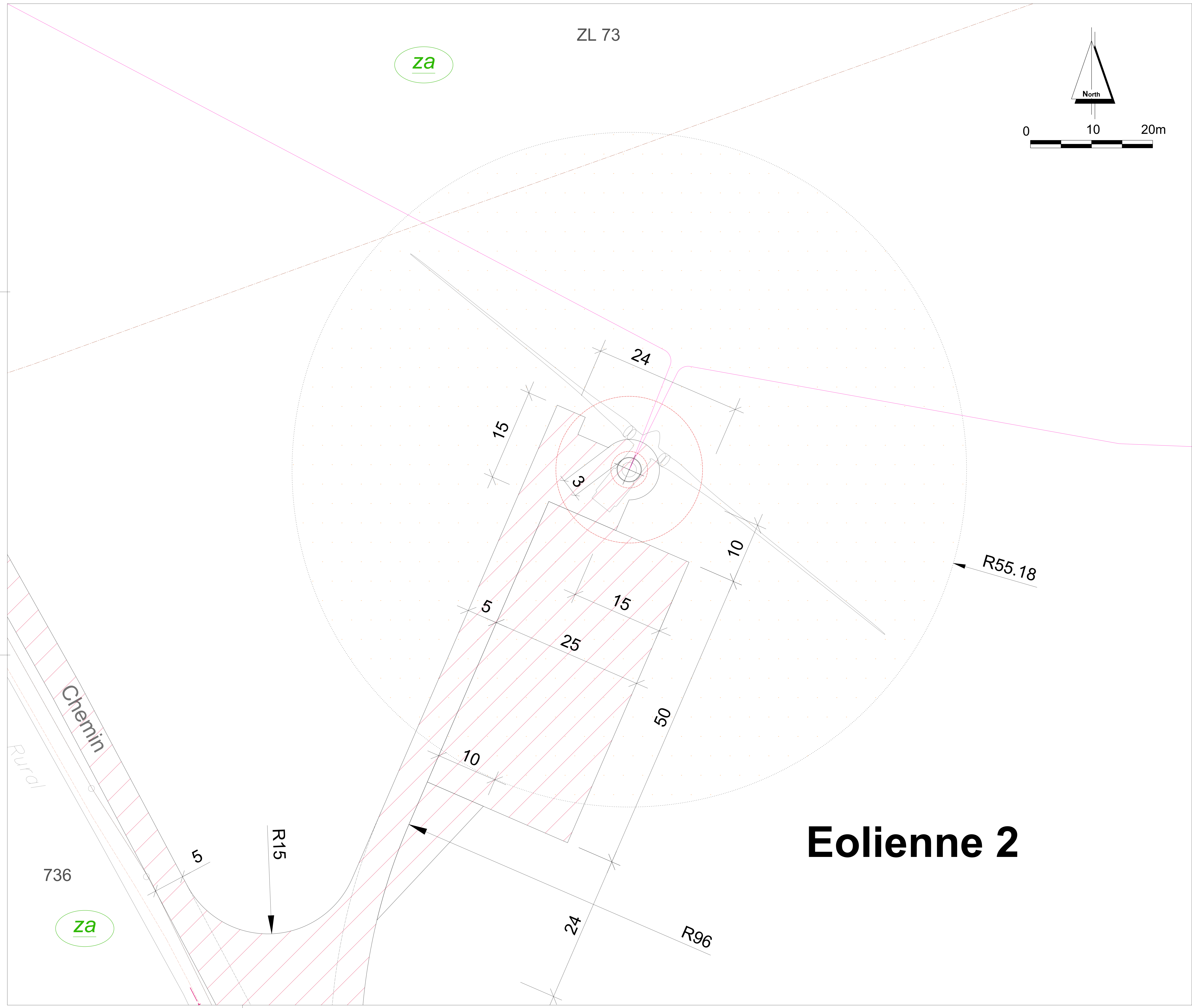
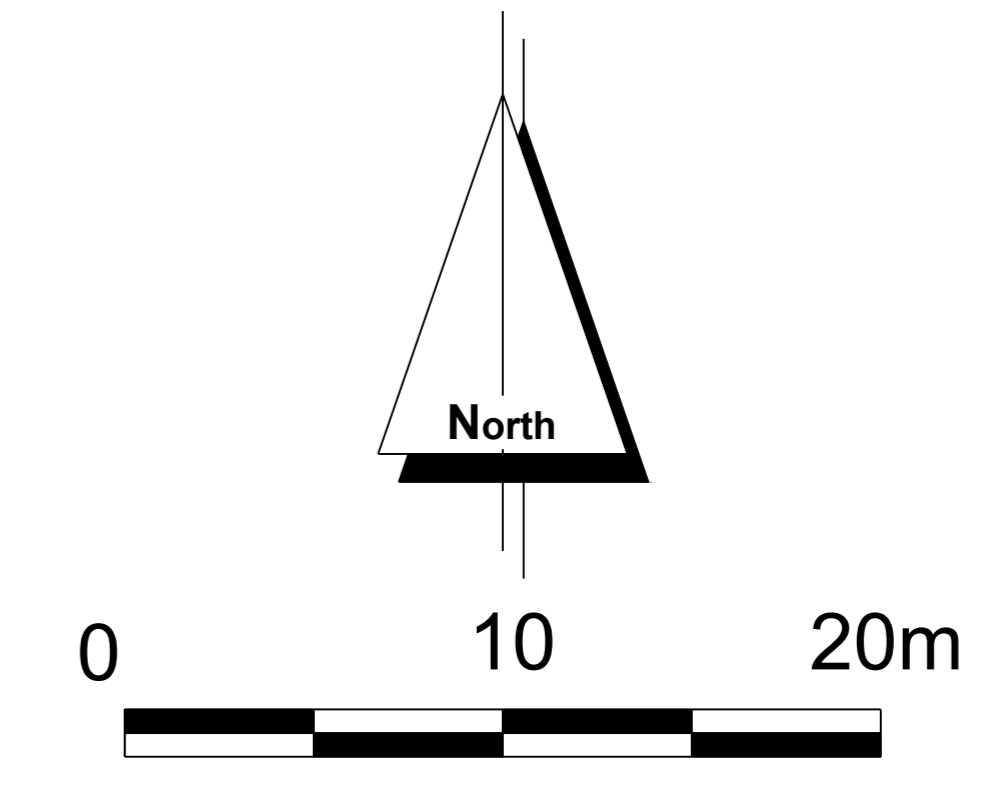
**PROJET ÉOLIEN
PAYS DE MAYENNE**
Plan d'ensemble - vue de l'éolienne 1

- LEGENDE / LEGEND**
-  éolienne et fondation (--- partie enterrée de la fondation) / WTG and foundation (--- buried part of the foundation)
 -  emprise survolée par les pales / rotor diameter
 - Eolienne 1** numéro d'éolienne / WTG number
 -  aire de montage / assembly area
 -  chemins à créer / access roads to be built
 -  câblage électrique souterrain / underground electrical cabling
 -  limites communales / town limit
 -  ZA - zone agricole (culture)

Date: 31.07.2017
 Echelle: 1 : 200
 Format: A0
 Réalisation: Michaël Dubois-Boget
 Carolin Auffahrt

ZL 73

za



Eolienne 2

PROJET ÉOLIEN PAYS DE MAYENNE

Plan d'ensemble - vue de l'éolienne 2

LEGENDE / LEGEND

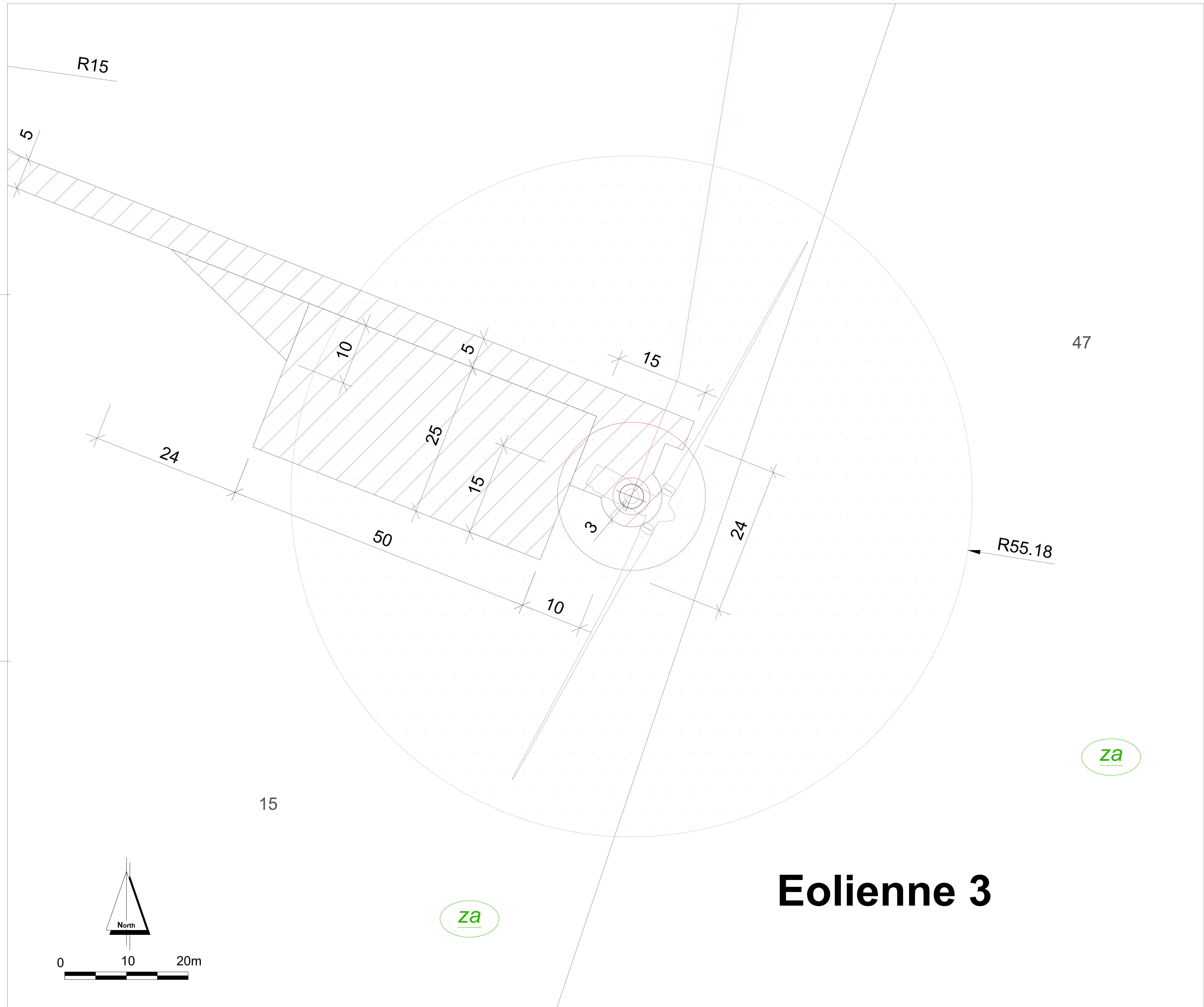
- éolienne et fondation (--- partie enterrée de la fondation) / WTG and foundation (--- buried part of the foundation)
- emprise survolée par les pales / rotor diameter
- Eolienne 2** numéro d'éolienne / WTG number
- aire de montage / assembly area
- chemins à créer / access roads to be built
- chemins existants relevés par géomètre / existing paths identified by geometer
- câblage électrique souterrain / underground electrical cabling
- ZA - zone agricole (culture)

Date: 31.07.2017
Echelle: 1 : 200
Format: A0

Réalisation: Michaël Dubois-Boget
Carolin Auffahrt

Demandeur:
Energie 05
95 rue du Château
92100 Boulogne-Billancourt




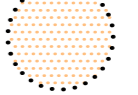
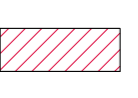





Eolienne 3

PROJET ÉOLIEN PAYS DE MAYENNE

Plan d'ensemble - vue de l'éolienne 3

LEGENDE / LEGEND

-  éolienne et fondation (--- partie enterrée de la fondation) /
WTG and foundation (--- buried part of the foundation)
-  emprise survolée par les pales / rotor diameter
- Eolienne 3** numéro d'éolienne / WTG number
-  aire de montage / assembly area
-  chemins à créer / access roads to be built
-  câblage électrique souterrain / underground electrical cabling
-  ZA - zone agricole (culture)

Date: 31.07.2017
Echelle: 1 : 200
Format: A0

Réalisation: Michaël Dubois-Boget
Carolin Auffahrt

Demandeur:
Energie 05
95 rue du Château
92100 Boulogne-Billancourt

