

Carte hydrogéomorphologique de la Varenne

Planche 1/11
1 / 10 000

LEGENDE

Éléments d'occupation du sol

- Ouvrages d'art
- Seuils, barrages
- Bâtiments
- Stations d'épuration
- Captages d'eau potable
- Remblais
- Carrières

Structures morphologiques

- Versants
- Talus nets
- Talus peu marqués
- Cônes de déjection actifs
- Cônes de déjection inactifs

Encaissements


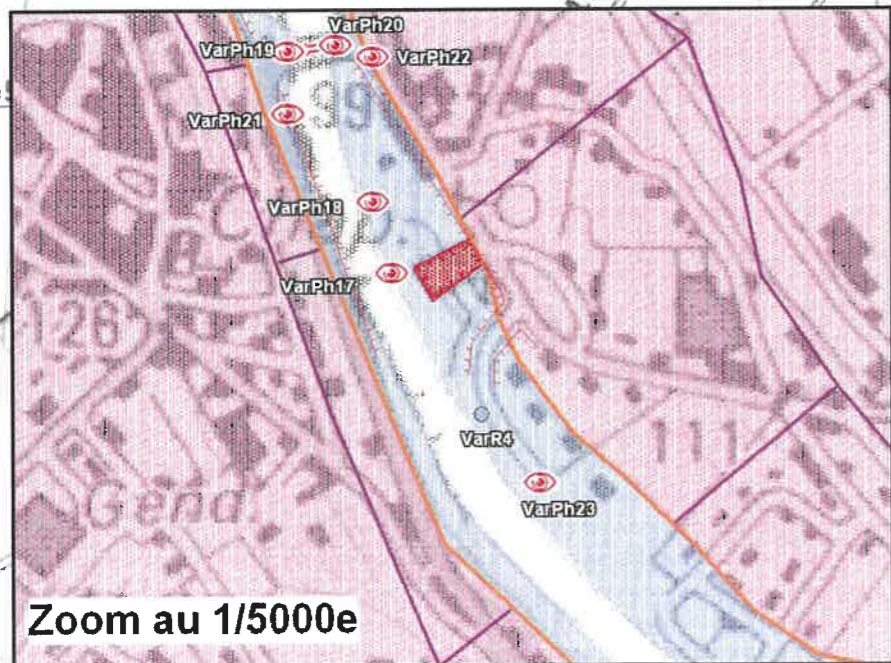
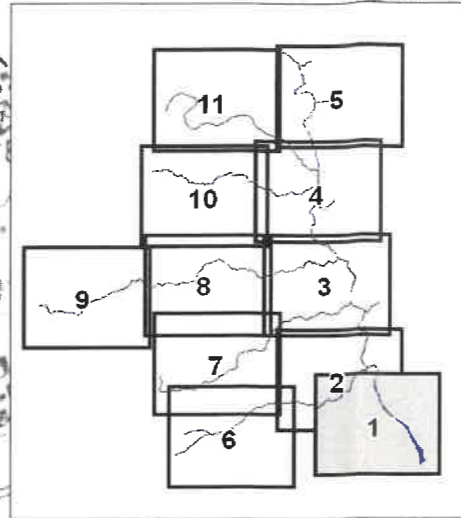
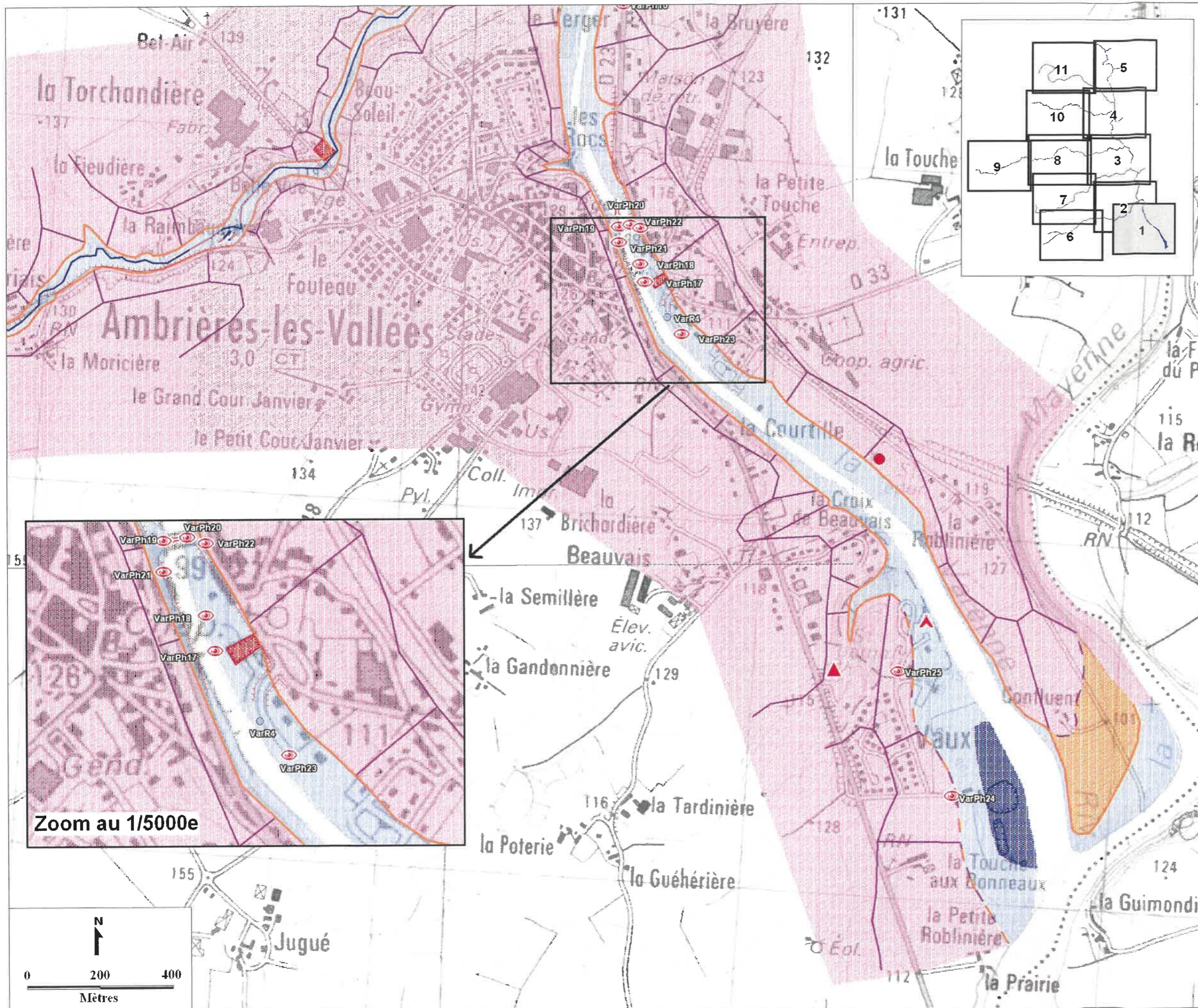
- Terrasse alluviale
- Versants
- Colluvions
- Limite plaine alluviale nette
- Limite plaine alluviale imprécise

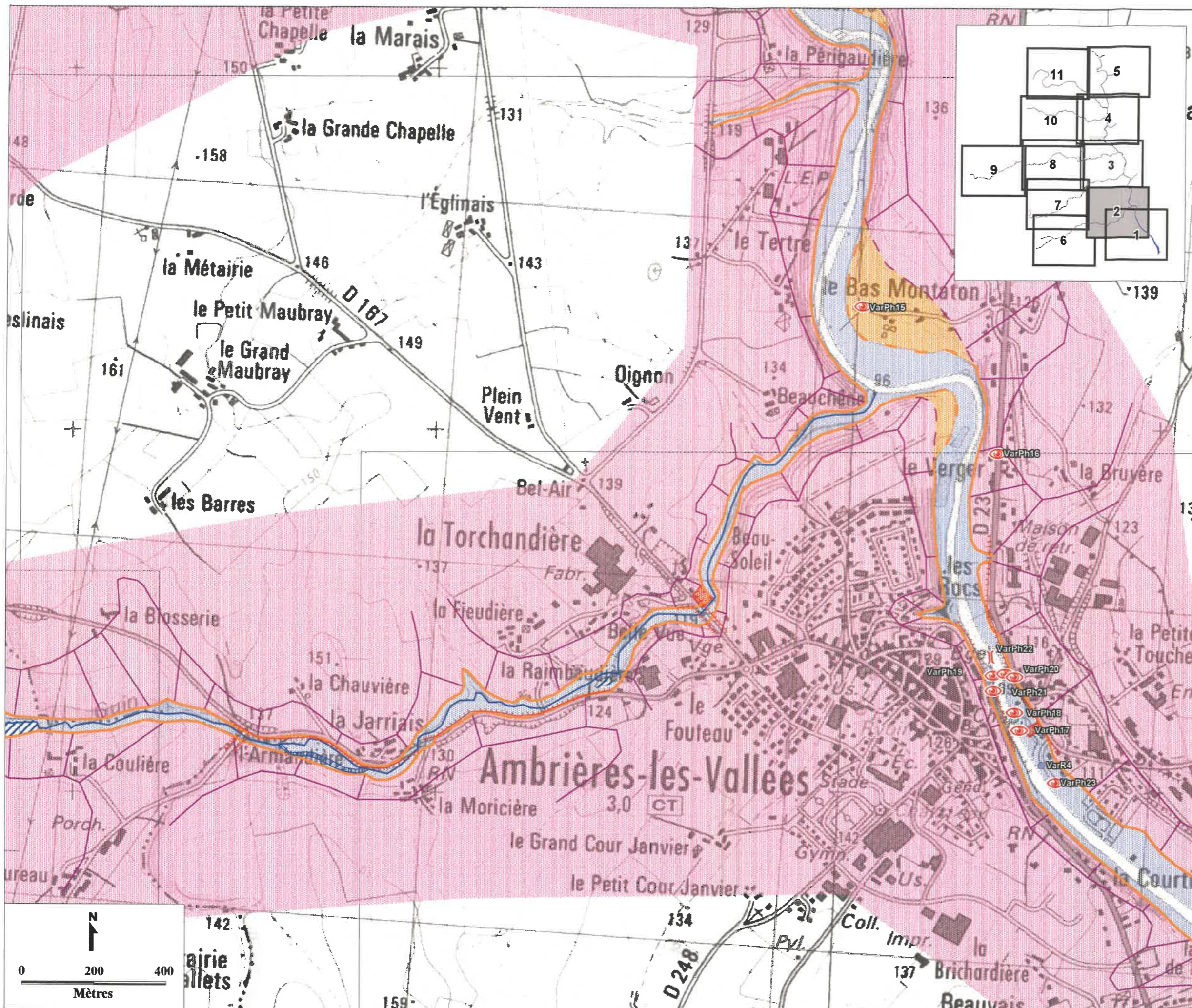
Unités hydrogéomorphologiques

- Lit mineur
- Lit moyen
- Lit majeur
- Plan d'eau

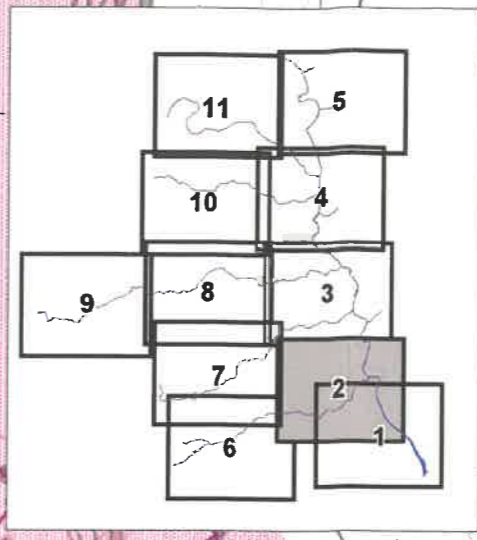
Structures secondaires

- Remblais d'infrastructure
- Dépression de lit majeur
- Lit recalibré
- Fiches PHEC
- Photos
- Zone inondable méthode hydrogéomorphologique extraite de l'Atlas des zones inondables de l'Orne




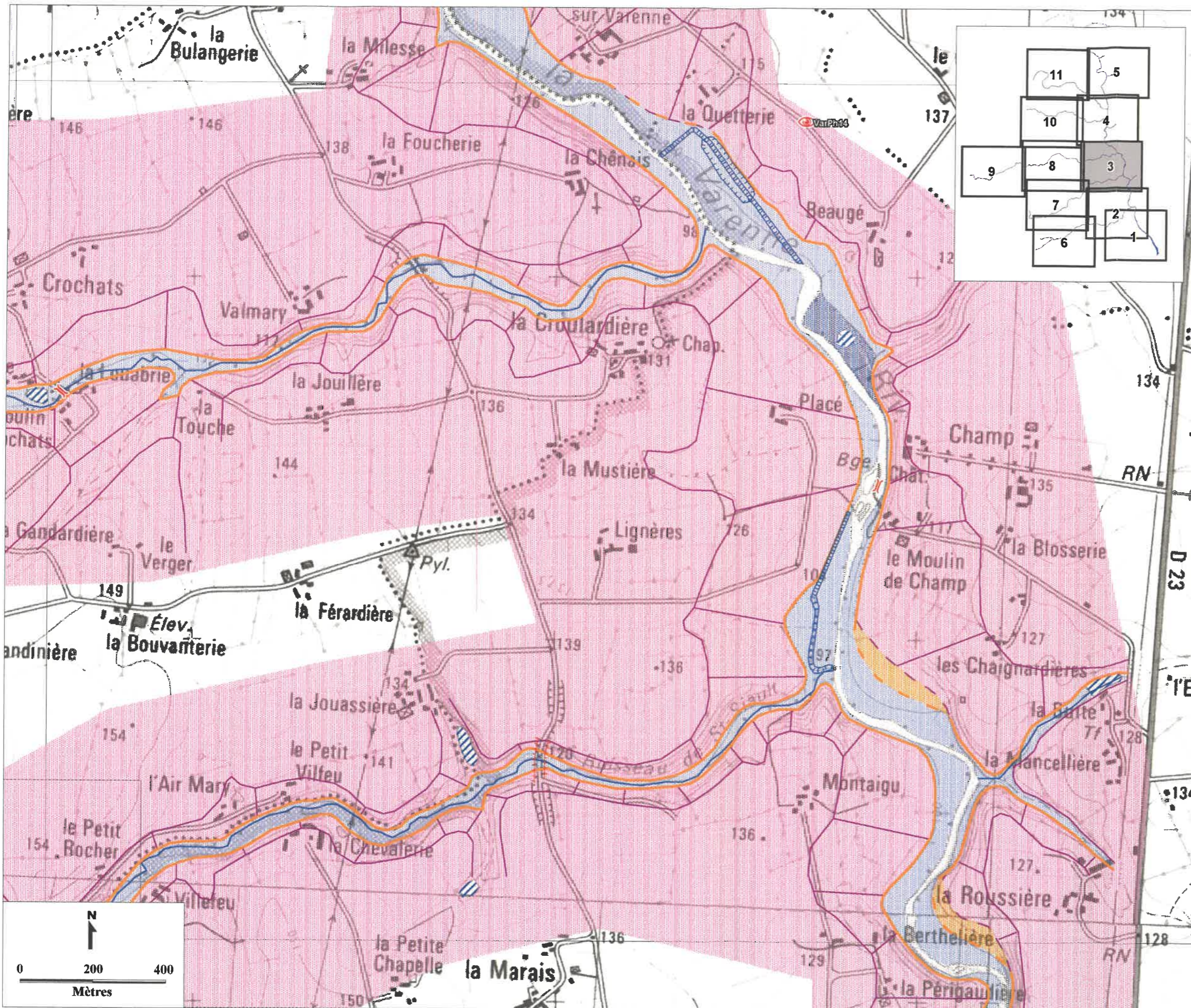


**Carte hydrogéomorphologique
 de la Varenne**
 Planche 2/11
 1 / 10 000



- LEGENDE**
- Éléments d'occupation du sol**
- Ouvrages d'art
 - Seuils, barrages
 - Bâtiments
 - Stations d'épuration
 - Captages d'eau potable
 - Remblais
 - Carrières
- Structures morphologiques**
- Versants
 - Talus nets
 - Talus peu marqués
 - Cônes de déjection actifs
 - Cônes de déjection inactifs
- Encaissements**
- Terrasse alluviale
 - Versants
 - Colluvions
 - Limite plaine alluviale nette
 - Limite plaine alluviale imprécise
- Unités hydrogéomorphologiques**
- Lit mineur
 - Lit moyen
 - Lit majeur
 - Plan d'eau
- Structures secondaires**
- Remblais d'infrastructure
 - Dépression de lit majeur
 - Lit recalibré
 - Fiches PHEC
 - Photos
 - Zone inondable méthode hydrogéomorphologique extraite de l'Atlas des zones inondables de l'Orne





Carte hydrogéomorphologique de la Varenne

Planche 3/11
1 / 10 000

LEGENDE

Éléments d'occupation du sol

- Ouvrages d'art
- Seuils, barrages
- Bâtiments
- Stations d'épuration
- Captages d'eau potable
- Remblais
- Carrières

Structures morphologiques

- Versants
- Talus nets
- Talus peu marqués
- Cônes de déjection actifs
- Cônes de déjection inactifs

Encaissements

- Terrasse alluviale
- Versants
- Colluvions
- Limite plaine alluviale nette
- Limite plaine alluviale imprécise

Unités hydrogéomorphologiques

- Lit mineur
- Lit moyen
- Lit majeur
- Plan d'eau

Structures secondaires

- Remblais d'infrastructure
- Dépression de lit majeur
- Lit recalibré
- Fiches PHEC
- Photos
- Zone inondable méthode hydrogéomorphologique extraite de l'Atlas des zones inondables de l'Orne

Carte hydrogéomorphologique de la Varenne

Planche 4/11
 1 / 10 000

LEGENDE

Éléments d'occupation du sol

- Ouvrages d'art
- Seuils, barrages
- Bâtiments
- Stations d'épuration
- Captages d'eau potable
- Remblais
- Carrières

Structures morphologiques

- Versants
- Talus nets
- Talus peu marqués
- Cônes de déjection actifs
- Cônes de déjection inactifs

Encaissements

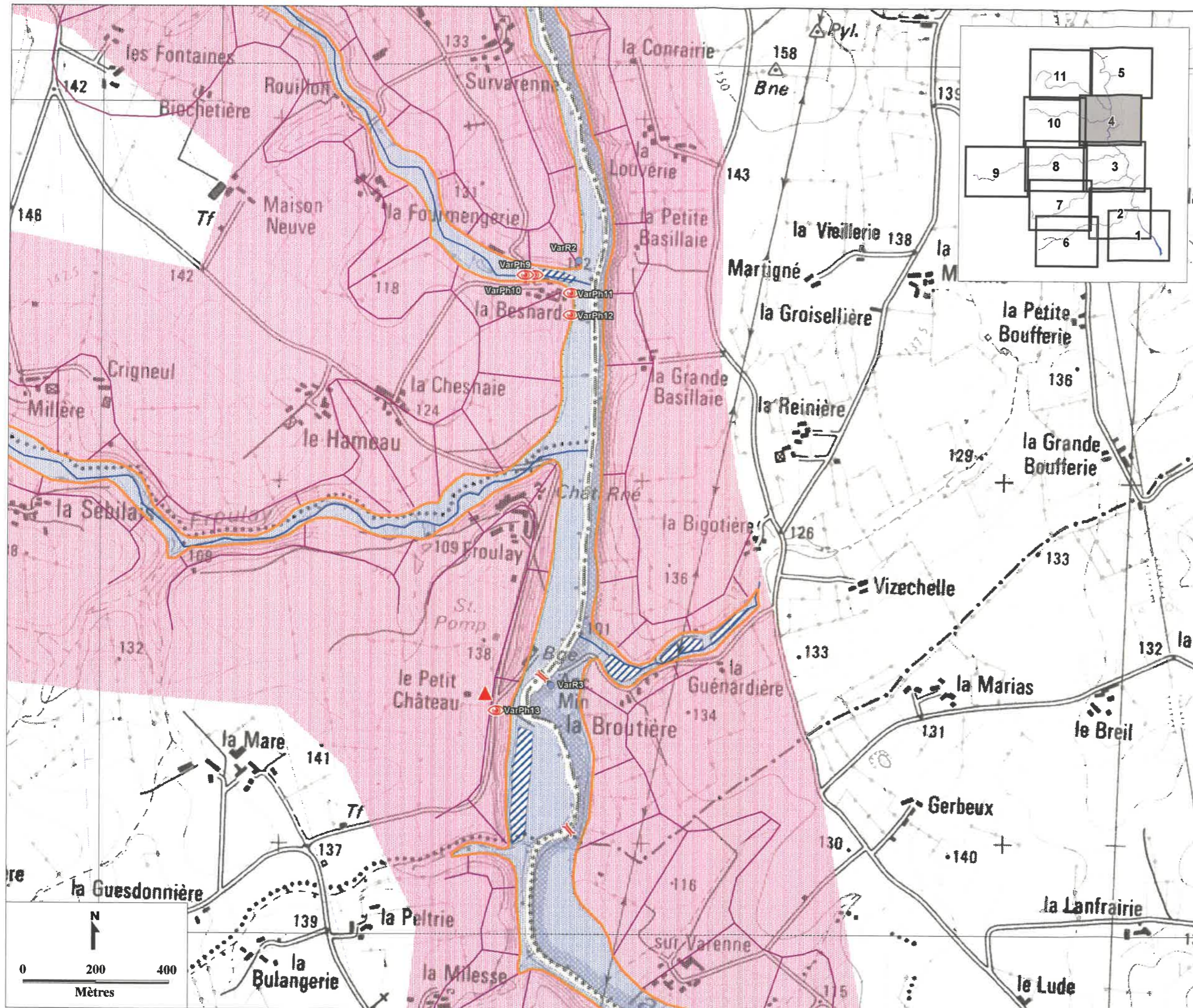
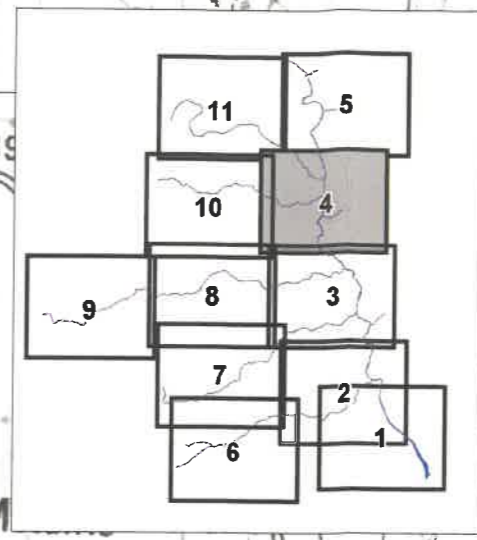
- Terrasse alluviale
- Versants
- Colluvions
- Limite plaine alluviale nette
- Limite plaine alluviale imprécise

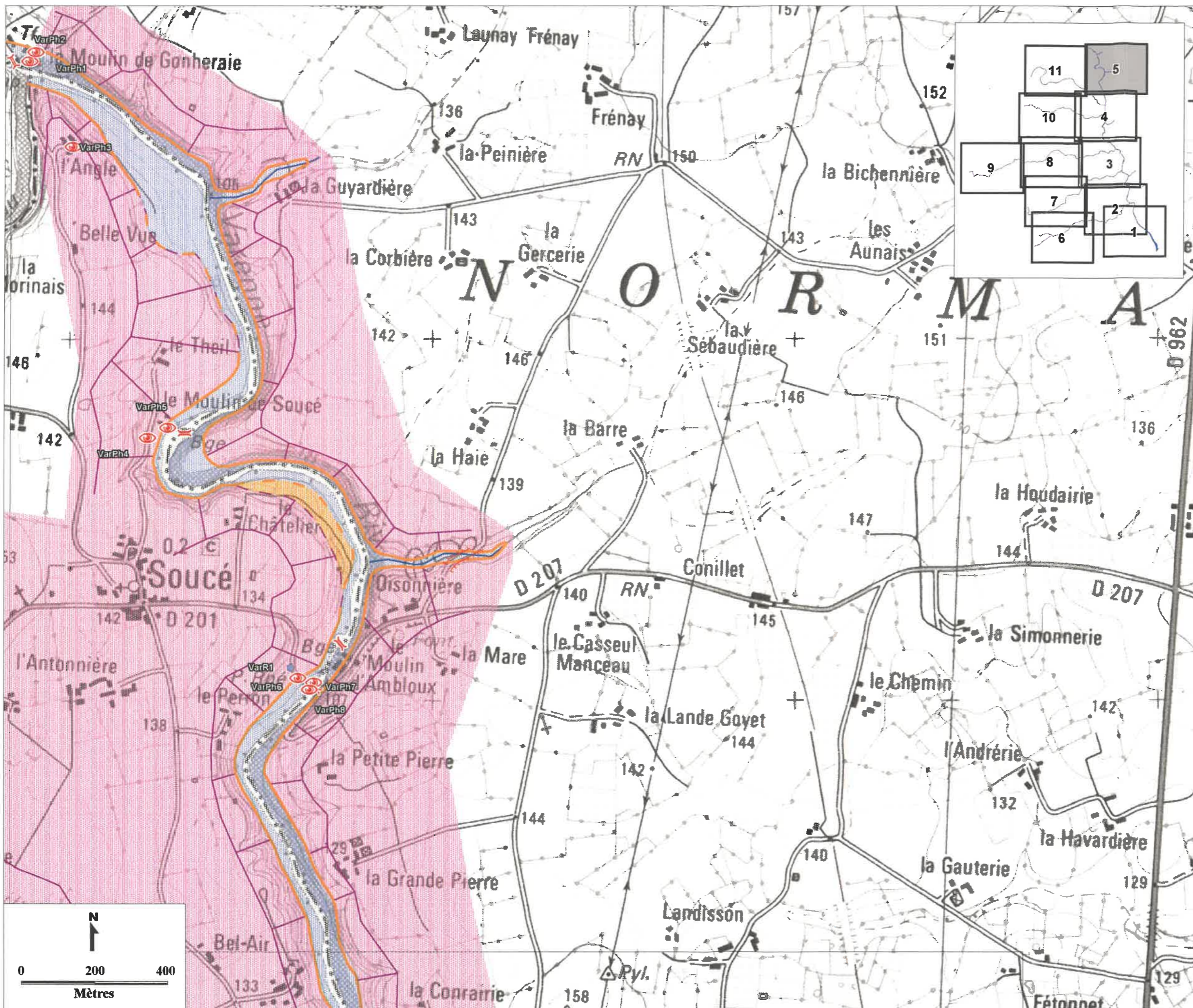
Unités hydrogéomorphologiques

- Lit mineur
- Lit moyen
- Lit majeur
- Plan d'eau




























Structures secondaires

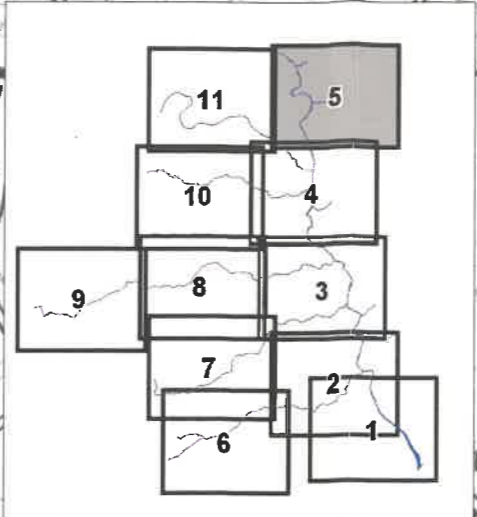
- Remblais d'infrastructure
- Dépression de lit majeur
- Lit recalibré
- Fiches PHEC
- Photos
- Zone inondable méthode hydrogéomorphologique extraite de l'Atlas des zones inondables de l'Orne





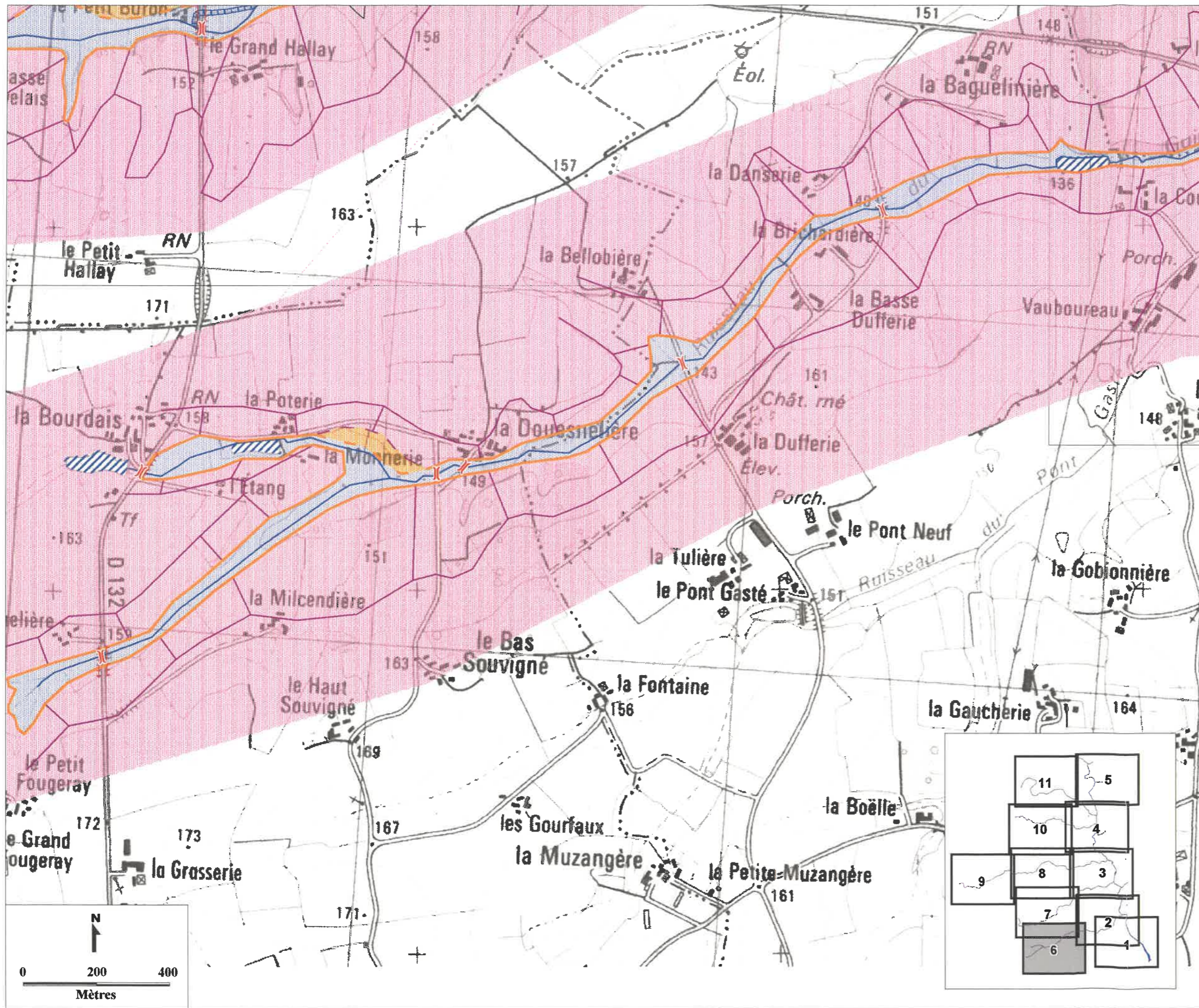
**Carte hydrogéomorphologique
 de la Varenne**
 Planche 5/11
 1 / 10 000

- LEGENDE**
- Éléments d'occupation du sol**
-  Ouvrages d'art
 -  Seuils, barrages
 -  Bâtiments
 -  Stations d'épuration
 -  Captages d'eau potable
 -  Remblais
 -  Carrières
- Structures morphologiques**
-  Versants
 -  Talus nets
 -  Talus peu marqués
 -  Cônes de déjection actifs
 -  Cônes de déjection inactifs
- Encaissements**
-  Terrasse alluviale
 -  Versants
 -  Colluvions
 -  Limite plaine alluviale nette
 -  Limite plaine alluviale imprécise
- Unités hydrogéomorphologiques**
-  Lit mineur
 -  Lit moyen
 -  Lit majeur
 -  Plan d'eau
- Structures secondaires**
-  Remblais d'infrastructure
 -  Dépression de lit majeur
 -  Lit recalibré
 -  Fiches PHEC
 -  Photos
 -  Zone inondable méthode hydrogéomorphologique extraite de l'Atlas des zones inondables de l'Orne



**Carte hydrogéomorphologique
 de la Varenne**

Planche 6/11
 1 / 10 000



LEGENDE

Éléments d'occupation du sol

- Ouvrages d'art
- Seuils, barrages
- Bâtiments
- Stations d'épuration
- Captages d'eau potable
- Remblais
- Carrières

Structures morphologiques

- Versants
- Talus nets
- Talus peu marqués
- Cônes de déjection actifs
- Cônes de déjection inactifs

Encaissements

- Terrasse alluviale
- Versants
- Colluvions
- Limite plaine alluviale nette
- Limite plaine alluviale imprécise

Unités hydrogéomorphologiques

- Lit mineur
- Lit moyen
- Lit majeur
- Plan d'eau

Structures secondaires

- Remblais d'infrastructure
- Dépression de lit majeur
- Lit recalibré
- Fiches PHEC
- Photos
- Zone inondable méthode hydrogéomorphologique extraite de l'Atlas des zones inondables de l'Orne

Carte hydrogéomorphologique de la Varenne

Planche 7/11
1 / 10 000

LEGENDE

Éléments d'occupation du sol

- Ouvrages d'art
- Seuils, barrages
- Bâtiments
- Stations d'épuration
- Captages d'eau potable
- Remblais
- Carrières

Structures morphologiques

- Versants
- Talus nets
- Talus peu marqués
- Cônes de déjection actifs
- Cônes de déjection inactifs

Encaissements

- Terrasse alluviale
- Versants
- Colluvions
- Limite plaine alluviale nette
- Limite plaine alluviale imprécise

Unités hydrogéomorphologiques

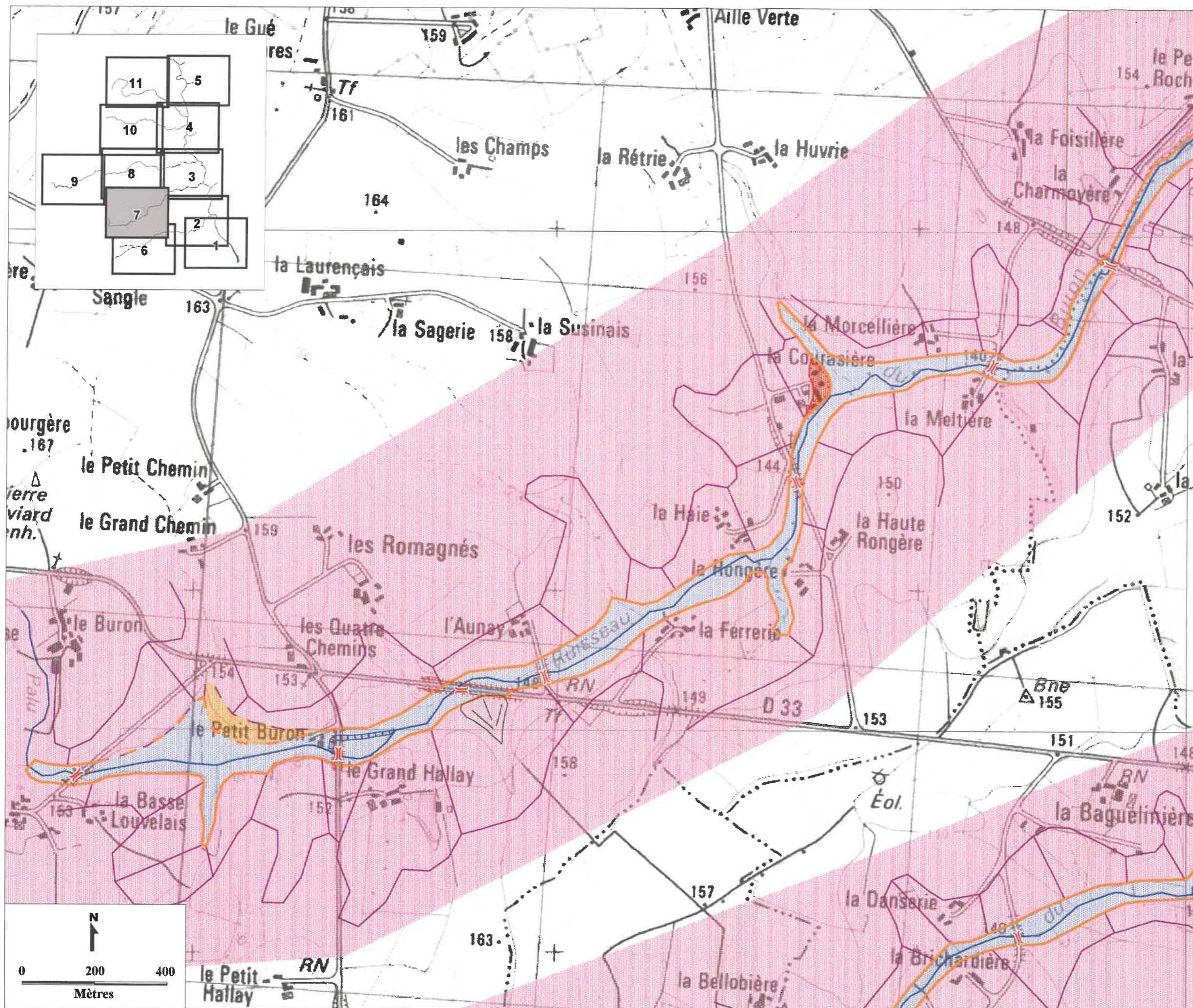
- Lit mineur
- Lit moyen
- Lit majeur
- Plan d'eau

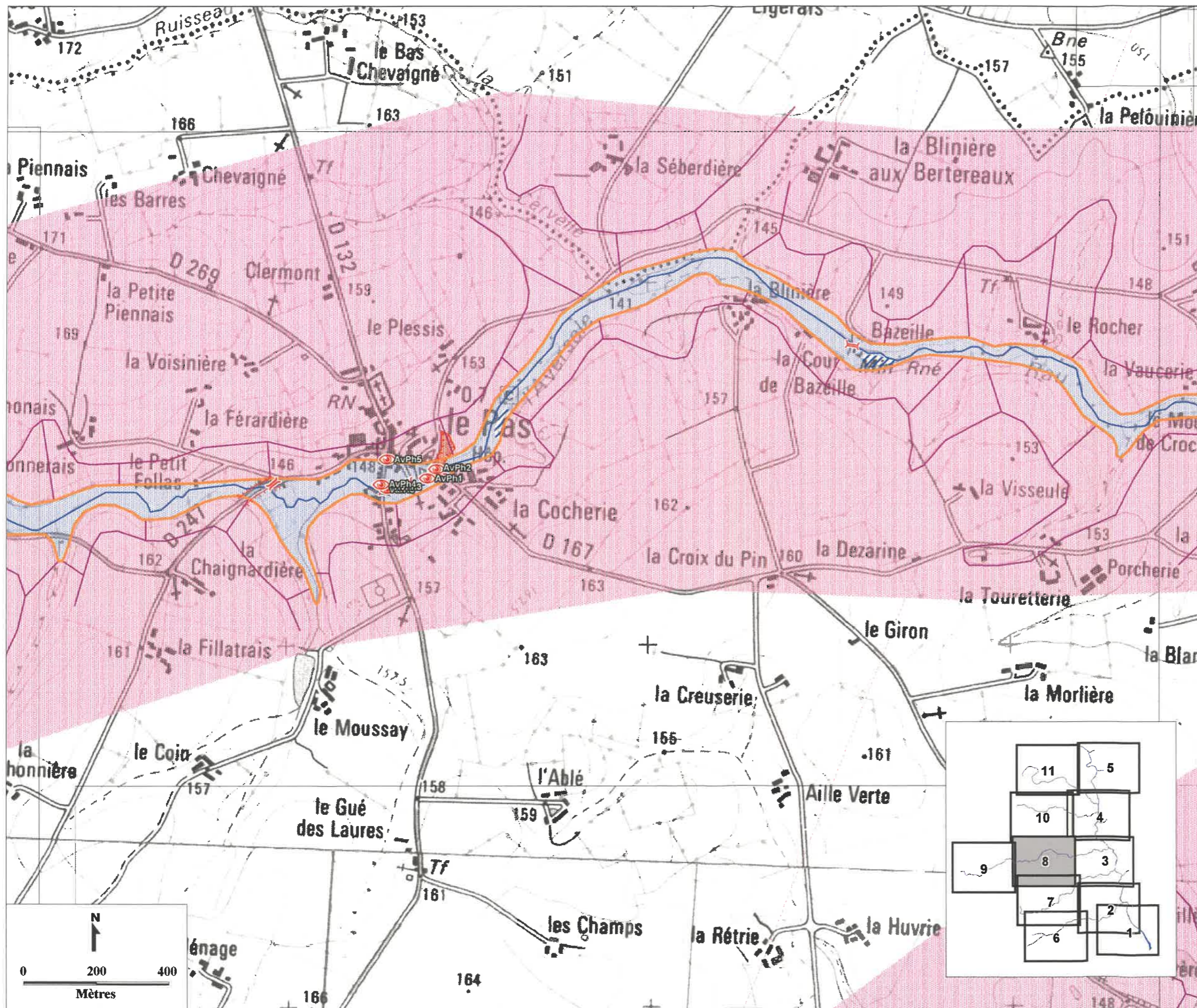
Structures secondaires

- Remblais d'infrastructure
- Dépression de lit majeur
- Lit recalibré
- Fiches PHEC
- Photos
- Zone inondable méthode hydrogéomorphologique extraite de l'Atlas des zones inondables de l'Orne

BCEOM

CONSEIL DÉPARTEMENTAL DE LA MAYENNE





LEGENDE

Éléments d'occupation du sol

- Ouvrages d'art
- Seuils, barrages
- Bâtiments
- Stations d'épuration
- Captages d'eau potable
- Remblais
- Carrières

Structures morphologiques

- Versants
- Talus nets
- Talus peu marqués
- Cônes de déjection actifs
- Cônes de déjection inactifs

Encaissements


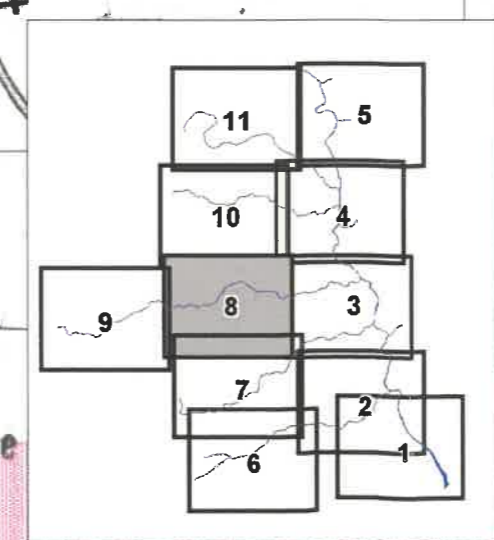
- Terrasse alluviale
- Versants
- Colluvions
- Limite plaine alluviale nette
- Limite plaine alluviale imprécise

Unités hydrogéomorphologiques

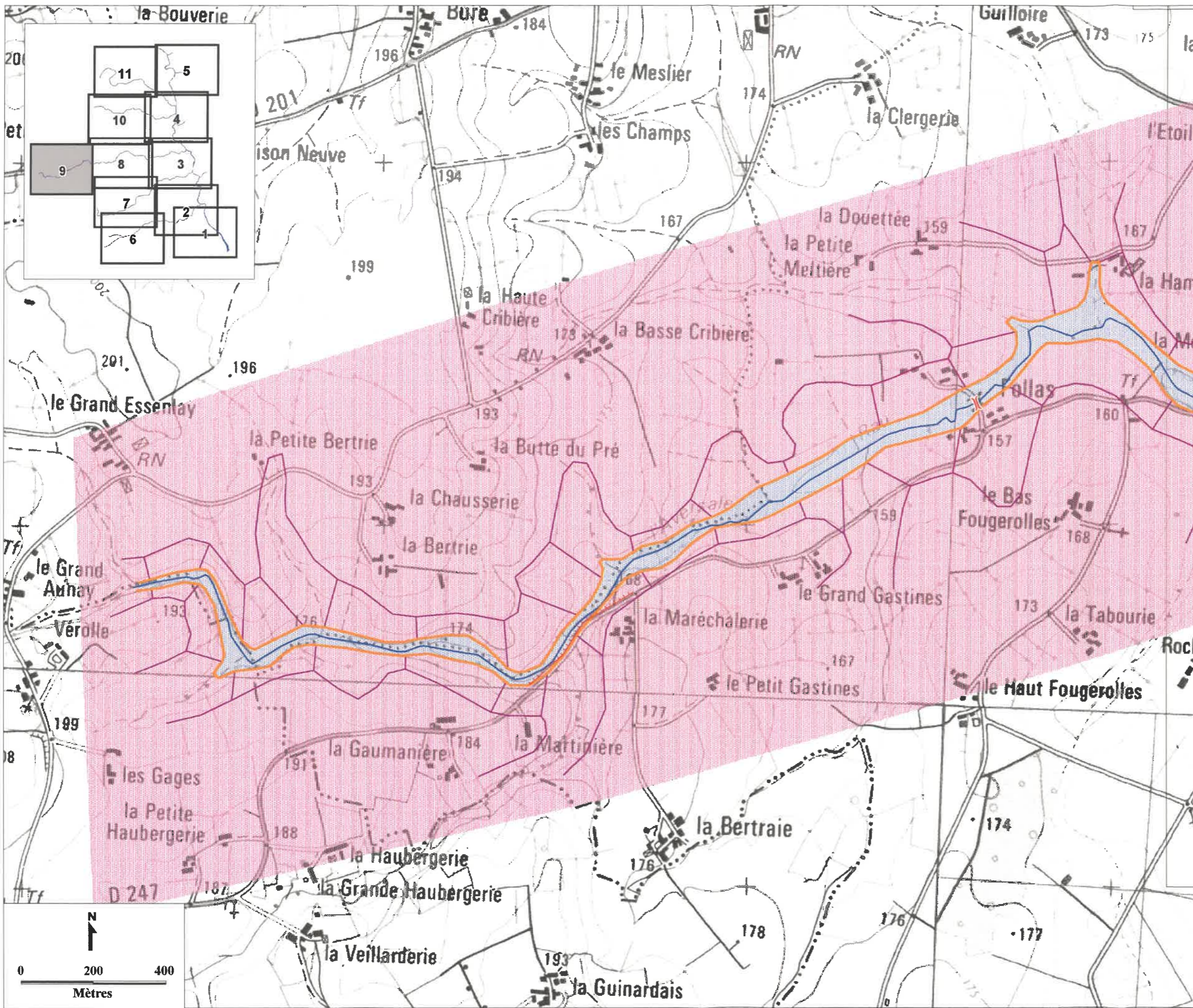
- Lit mineur
- Lit moyen
- Lit majeur
- Plan d'eau

Structures secondaires

- Remblais d'infrastructure
- Dépression de lit majeur
- Lit recalibré
- Fiches PHEC
- Photos
- Zone inondable méthode hydrogéomorphologique extraite de l'Atlas des zones inondables de l'Orne



**Carte hydrogéomorphologique
de la Varenne**
Planche 9/11
1 / 10 000



LEGENDE

Éléments d'occupation du sol

- Ouvrages d'art
- Seuils, barrages
- Bâtiments
- Stations d'épuration
- Captages d'eau potable
- Remblais
- Carrières

Structures morphologiques

- Versants
- Talus nets
- Talus peu marqués
- Cônes de déjection actifs
- Cônes de déjection inactifs

Encaissements

- Terrasse alluviale
- Versants
- Colluvions
- Limite plaine alluviale nette
- Limite plaine alluviale imprécise

Unités hydrogéomorphologiques

- Lit mineur
- Lit moyen
- Lit majeur
- Plan d'eau








Structures secondaires

- Remblais d'infrastructure
- Dépression de lit majeur
- Lit recalibré
- Fiches PHEC
- Photos
- Zone inondable méthode hydrogéomorphologique extraite de l'Atlas des zones inondables de l'Orne






**Carte hydrogéomorphologique
de la Varenne**
Planche 10/11
1 / 10 000

LEGENDE






Éléments d'occupation du sol

-  Ouvrages d'art
-  Seuils, barrages
-  Bâtiments
-  Stations d'épuration
-  Captages d'eau potable
-  Remblais
-  Carrières

Structures morphologiques

-  Versants
-  Talus nets
-  Talus peu marqués
-  Cônes de déjection actifs
-  Cônes de déjection inactifs







Encaissants

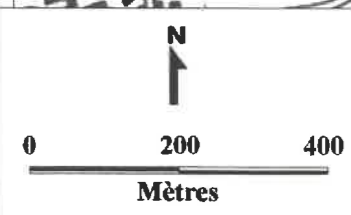
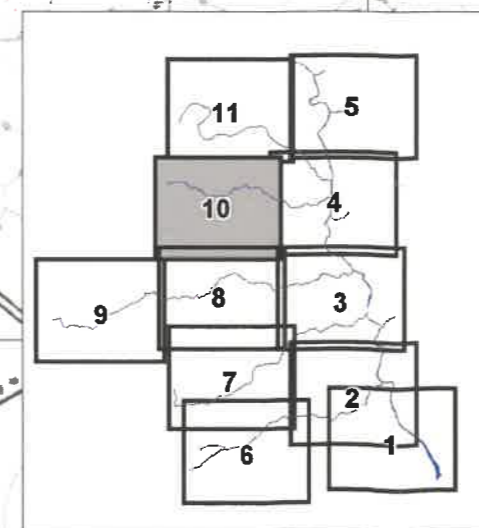
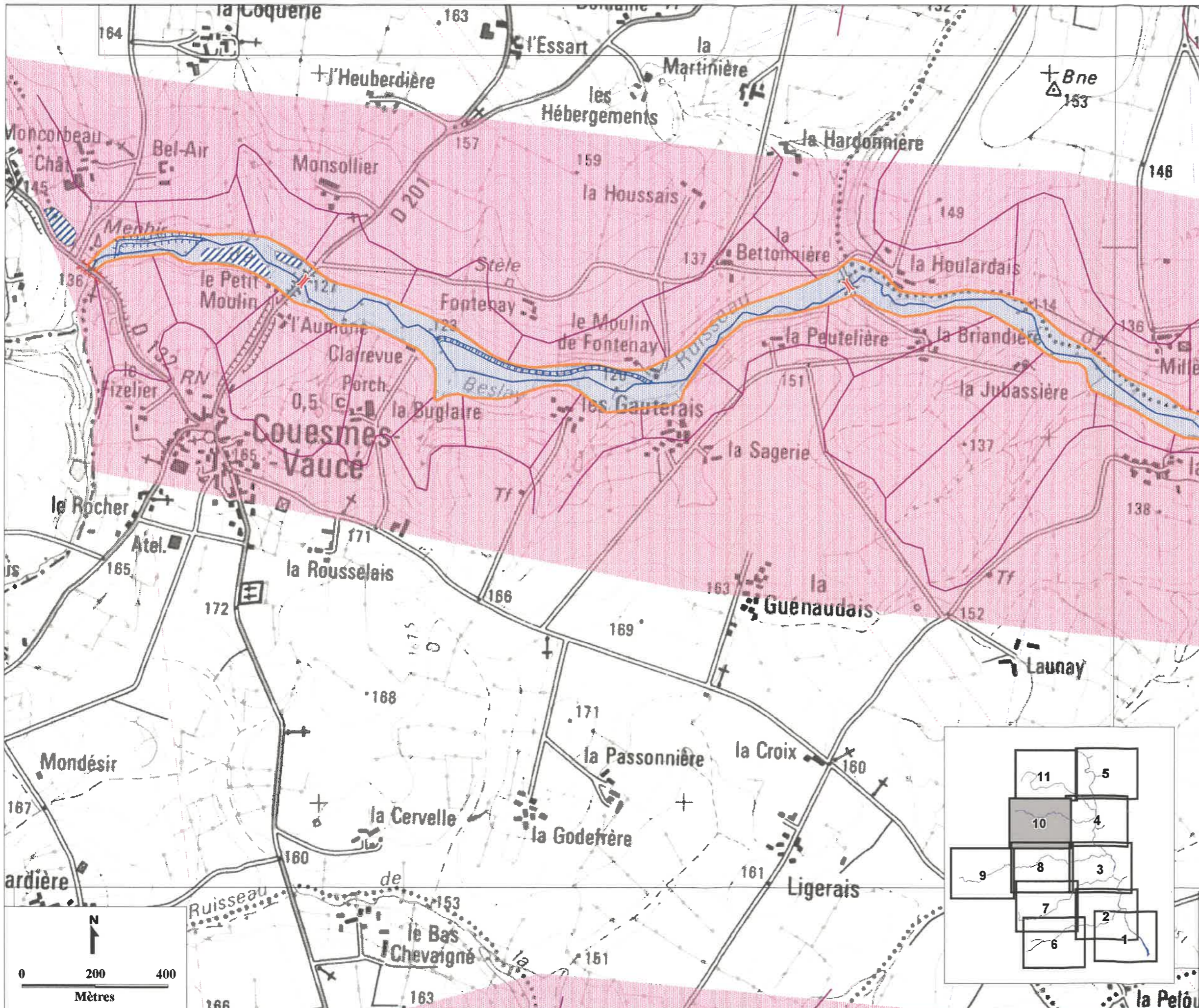
-  Terrasse alluviale
-  Versants
-  Colluvions
-  Limite plaine alluviale nette
-  Limite plaine alluviale imprécise

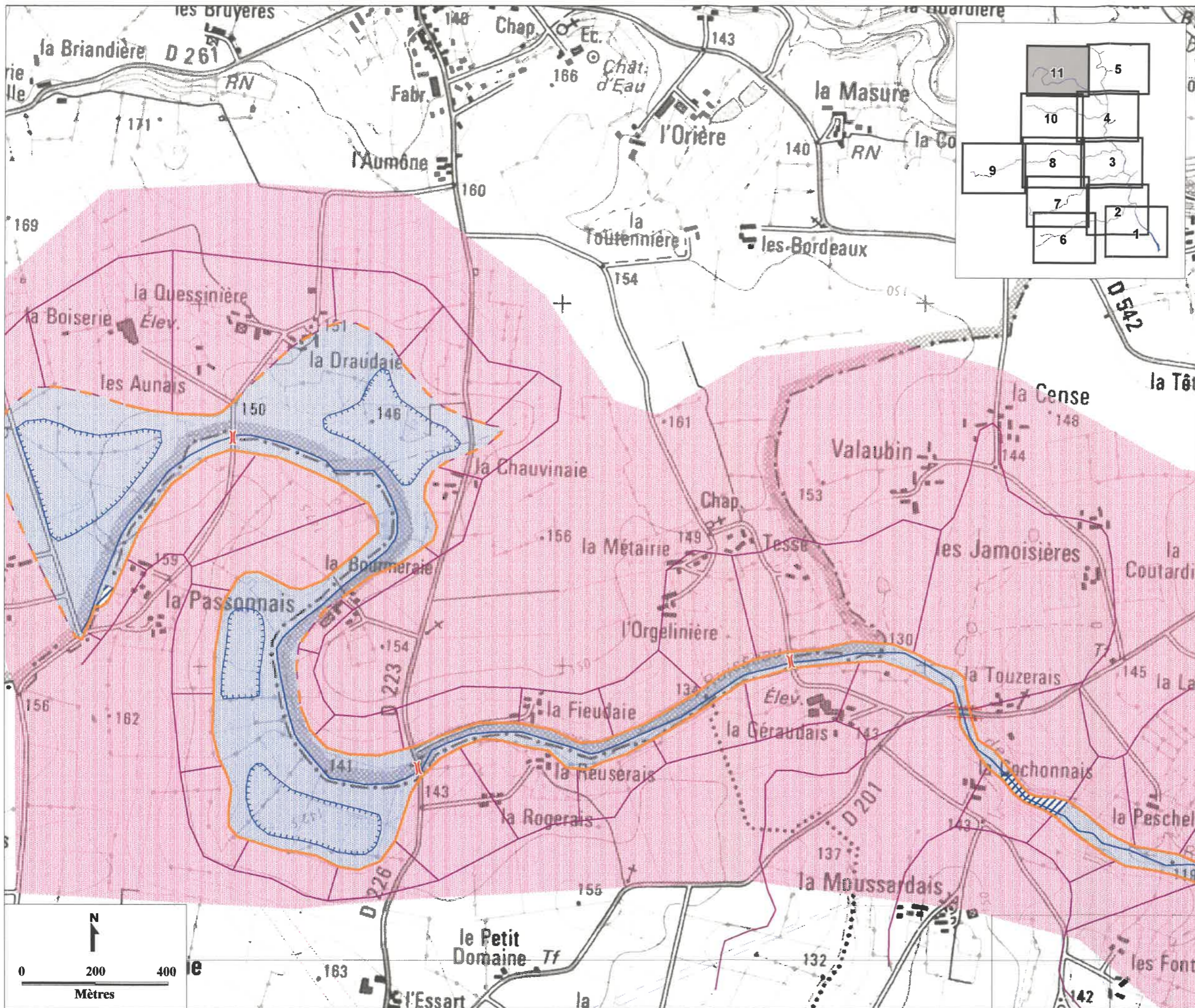
Unités hydrogéomorphologiques

-  Lit mineur
-  Lit moyen
-  Lit majeur
-  Plan d'eau

Structures secondaires

-  Remblais d'infrastructure
-  Dépression de lit majeur
-  Lit recalibré
-  Fiches PHEC
-  Photos
-  Zone inondable méthode hydrogéomorphologique extraite de l'Atlas des zones inondables de l'Orne





**Carte hydrogéomorphologique
 de la Varenne**
 Planche 11/11
 1 / 10 000

- LEGENDE**
- Éléments d'occupation du sol**
- Ouvrages d'art
 - Seuils, barrages
 - Bâtiments
 - Stations d'épuration
 - Captages d'eau potable
 - Remblais
 - Carrières
- Structures morphologiques**
- Versants
 - Talus nets
 - Talus peu marqués
 - Cônes de déjection actifs
 - Cônes de déjection inactifs
- Encaissants**
- Terrasse alluviale
 - Versants
 - Colluvions
 - Limite plaine alluviale nette
 - Limite plaine alluviale imprécise
- Unités hydrogéomorphologiques**
- Lit mineur
 - Lit moyen
 - Lit majeur
 - Plan d'eau
- Structures secondaires**
- Remblais d'infrastructure
 - Dépression de lit majeur
 - Lit recalibré
 - Fiches PHEC
 - Photos
 - Zone inondable méthode hydrogéomorphologique extraite de l'Atlas des zones inondables de l'Orne